

МОСКОВСКИЙ ГОСУДАРСТВЕННЫЙ УНИВЕРСИТЕТ
имени М.В. ЛОМОНОСОВА
ГЕОГРАФИЧЕСКИЙ ФАКУЛЬТЕТ



На правах рукописи
УДК 911.3:32 (100)

Попов Фёдор Аркадьевич

География сецессионизма в современном мире

Специальность: 25.00.24 – Экономическая, социальная,
политическая и рекреационная география

14 ОКТ 2010

АВТОРЕФЕРАТ
диссертации на соискание учёной степени
кандидата географических наук



МОСКВА 2010

Работа выполнена на кафедре социально-экономической географии зарубежных стран географического факультета Московского государственного университета имени М.В. Ломоносова.

Научный руководитель:	кандидат географических наук, доцент	А.С. Фетисов
Официальные оппоненты:	доктор географических наук, профессор	В.А. Колосов
	кандидат географических наук, доцент	Д.В. Заяц
Ведущая организация:	Факультет географии и геоэкологии Санкт-Петербургского государственного университета	

Защита диссертации состоится 30 сентября 2010 г. в 15 часов на заседании диссертационного совета по защите диссертаций на соискание учёной степени доктора географических наук Д 501.001.36 в Московском государственном университете им. М.В. Ломоносова по адресу: 119991, г. Москва, ГСП-1, Ленинские горы, МГУ, географический факультет, 18-й этаж, ауд. 18.06.

С диссертацией можно ознакомиться в библиотеке географического факультета МГУ на 21-м этаже.

Автореферат разослан 30 августа 2010 г.

Учёный секретарь диссертационного совета
кандидат географических наук,

старший научный сотрудник



С.П. Москальков

Общая характеристика работы

Актуальность темы диссертационного исследования. В середине XX в. политическая карта планеты претерпела ширококомасштабную трансформацию. Этот процесс выразился в массовом выходе отдельных территорий из состава существовавших государств (сецессии) и формировании на их базе новых самостоятельных политико-территориальных образований. С завершением послевоенной деколонизации интенсивность процесса снизилась, однако проблема возможного дробления политического пространства мира не утратила остроты. Прецедент с международным признанием Косова подхлестнул во всем мире активность движений, требующих перекройки политической карты. В современной англоязычной литературе за деятельностью таких движений закрепился термин «сецессионизм», в русскоязычных работах в этом значении обычно употребляется термин «сепаратизм».

В большинстве случаев развитие сецессионизма сопровождается открытой, нередко вооруженной конфронтацией с властями «материнского» государства. Сегодня в мире наблюдается множество внутривнутриполитических конфликтов, в которых сецессия является ключевым требованием оппозиционеров. Националистическая риторика, построенная на утверждении легитимности сецессии, легко усваивается активистами самых разных объединений – от общественных организаций до террористических группировок. На ней строят свои программы многие политические партии. Развитие средств связи и массовой коммуникации существенно расширяет диапазон возможностей для эффективного ведения сецессионистской пропаганды. Нередко отдельные территории оказываются под полным контролем инсургентов и фактически вычлняются из политического пространства государства, т.е. происходит «фактическая сецессия».

Хотя сецессионизм уже не является столь актуальным фактором изменения политической карты мира, его дестабилизирующее влияние на внутривнутриполитическую ситуацию в ряде государств остается значительным. По оценкам автора, на сегодняшний день более трети всех суверенных государств мира испытывают на себе воздействие политически оформленных сецессионистских движений.

Наибольшие опасения, разумеется, вызывают движения, деятельность которых провоцирует развитие вооружённых конфликтов, уносящих человеческие жиз-

ни и разрушающих экономическую и социальную ткань обществ. Однако влияние сецессионизма на дестабилизацию ситуации в мире не ограничивается локальными жертвами и разрушениями. Так, крупнейшие очаги поставки наркотического сырья неслучайно совпадают с местами повышенной концентрации сецессионистских группировок (бирманский сектор «Золотого Треугольника», периферийные районы Афганистана, глубинные территории Колумбии). Наркобизнес – не единственная форма противозаконной деятельности, процветающая в «безгосударственных регионах»: неподконтрольные центральным властям «псевдогосударства» используются для организации незаконной торговли оружием, создания тренировочных лагерей и укрепленных баз террористов, укрытия международных преступников. Среди актуальных угроз мировой стабильности, имеющих в т.ч. и сецессионистский генезис, выделяется пиратство, всплеск которого в XXI в. напрямую связан с коллапсом Сомали и формированием повстанческого государства Пунтленд, служащего пиратам безопасной «тихой гаванью».

Помимо Сомали, ряд других «неудавшихся государств» (Афганистан, Мьянма, Сьерра-Леоне) обязан своими проблемами неспособностью властей справиться с сецессионизмом. Его вклад в их деградацию очевиден.

Не стоит недооценивать угрозу целостности государства, исходящую от движений, преследующих сецессионистские цели без обращения к оружию. Даже сугубо «виртуальное» движение обладает конфликтогенным потенциалом и при определенных обстоятельствах может перейти к вооруженной борьбе – так, баскский сецессионизм еще в конце XIX в. существовал лишь в виде воззваний отдельных идеологов, а век спустя эволюционировал в агрессивное движение с существенной террористической составляющей.

Успех сецессионистских движений не только создаёт прецеденты, провоцирующие «подражательный» сецессионизм (сецессионизм косовской и чеченской автономий, индуцированный сецессионизмом «союзных республик»), но может инспирировать развитие контр-сецессионизма, как это было в населенных сербами районах Хорватии и Боснии и Герцеговины после выхода последних из состава Югославии, или в населенных меньшинствами районах Грузии (Абхазия, Южная Осетия), Азербайджана (Нагорный Карабах), Молдавии (Приднестровье).

Объектом исследования выступает **сецессионизм** как глобальный феномен, охватывающий определённую категорию политических движений, провоцирующих дробление политического пространства. Сецессионизм в работе определён как политическое движение, целью которого является выход части территории государства из его состава (сецессия) и последующее формирование нового независимого государства или присоединение к существующему государству, либо любое другое политическое движение, деятельность которого связана с возникновением фактической сецессии.

Предметом исследования является проекция сецессионизма на политическое пространство, представляющая собой стержневой элемент всего феномена, выраженная в форме «зон распространения сецессионизма» (ЗРС). Данное понятие введено автором для обозначения территории, выход которой из состава государства является целью сецессионистского движения либо достигается де-факто путём фактической сецессии.

Настоящая работа имеет две взаимосвязанные, но самостоятельные цели:

1) Раскрытие современной специфики распространения сецессионизма как политико-географического явления, инспирирующего процессы дробления политического пространства мира под воздействием центробежных сил.

2) Разработка теоретико-методологических основ географии сецессионизма как возможного раздела политической географии.

Достижение данных целей обеспечивается решением следующих задач:

- выработка общих подходов к исследованию сецессионизма как политико-географического явления, определяемого через пространственную составляющую и обладающего территориальной выраженностью в виде формирующихся в политическом пространстве районов (зон распространения сецессионизма); определение его места в ряду близких ему пространственно детерминированных понятий;
- исследование феномена фактического дробления политического пространства (фактической сецессии) и анализ его связи с сецессионизмом;
- определение отдельных науковедческих аспектов географии сецессионизма как раздела политической географии, в т.ч. определение её места в ряду прочих географических дисциплин;

- выявление и систематизация комплекса ключевых территориально дифференцированных факторов, влияющих на формирование сецессионистской групповой идентичности, на развитие и характер протекания сецессионистского движения и на образование зон распространения сецессионизма;
- разработка классификаций зон распространения сецессионизма, систематизирующих всё их многообразие с точки зрения интеграции формирующих их движений в политическую жизнь государства, формы их взаимодействия с властями, практикуемых ими методов борьбы;
- составление полной и систематизированной базы данных, охватывающей все зоны распространения сецессионизма в современном мире;
- создание обобщающей географической типологии зон распространения сецессионизма, отражающей основные закономерности распространения феномена в современном мире.

Для решения поставленных задач в работе использовались следующие методы: сравнительно-географический, типологический, статистический и картографический, а также метод экспертной оценки.

Теоретические основы исследования

В условиях концептуальной и терминологической неопределённости, связанной с недостатком обобщающих социально-политических и политико-географических исследований сецессионизма, ядро теоретической базы работы составили смежные исследования в области политической географии, политологии и антропологии, затрагивающие отдельные аспекты проблематики феномена.

В рамках политической географии особую ценность представляют монографии и учебные пособия, являющиеся немногочисленными источниками информации о существующих подходах к анализу пространственного аспекта сецессионизма. В работе изучены соответствующие труды В.А. Колосова и Н.С. Мироненко, Р.Ф. Туровского, М.М. Голубчика, Н.В. Каледина, В.П. Макаковского, В.Н. Холиной и А.С. Наумова, М.А. Гласснера и Х. де Блая и др. Сходные цели преследовало изучение обзорных статей по политической географии за авторством Я.Г. Машбица, О.В. Витковского, В.А. Колосова и др.

Кроме того, были рассмотрены работы отечественных и зарубежных исследователей в области геоконфликтологии (Н.С. Мироненко, Д.В. Заяц,

В.Н. Стрелецкий, П. Валленстин), географической лимологии (В.А. Колосов, Дж. О'Лафлин, В.Н. Савченко), политической регионалистики (Л.В. Смирнягин, А.И. Трейвиш, Б.Б. Родоман, Н.В. Петров, В.Л. Каганский).

Отдельный сегмент составляют работы, посвящённые исследованию сецессии как возможного способа трансформации политической карты и разработки теории «права на сецессию» (А. Бьюкенен, Г. Беран, Э. Бёрч, К. Уэллман, М. Фриман, Б. Бэрри и др.), в т.ч. с либертарианских позиций (Л. фон Мизес, М. Ротбард, Х.-Х. Хоппе, Р. Макги, К. Уилсон, У. Блок).

Другой сегмент представлен работами по исследованию наций и национализма. Среди них наряду с трудами мыслителей XVIII и XIX вв. (И. Гердер, Э.-Ж. Сийес, И. Фихте, Дж. Ст. Милль, Дж. Актон, Э. Ренан) и социальных философов и политиков начала и середины XX в. (О. Бауэр, М. Вебер, И.В. Сталин, Х. Ортега-и-Гассет, Б. Рассел, К. Поппер, Г. Кон, Ю. Хабермас), проанализированы работы историков и социологов последних десятилетий (Э. Кедурн, Х. Сетон-Уотсон, Э. Геллнер, Б. Андерсон, Э. Хобсбаум, Р. Брубейкер, М. Хрох, Дж. Горовиц, Э. Смит, Дж. Бройн, С.В. Соколовский, В.С. Малахов и др.). Изучены также отдельные работы в области этнологии за авторством Ю.В. Бромляя, Л.Н. Гумилёва, В.А. Тишкова, В.С. Ягьи, А.А. Лобжанидзе, Т. Амброзио и др.

Проанализированы многочисленные работы по изучению феномена псевдогосударственных образований за авторством географов В.А. Колосова, Дж. О'Лафлина, Р. Маккола, а также зарубежных и отечественных историков и политологов К. Рауфера, С. Пегга, Ч. Капхена, Р. Лэма, Т. Уэлан, К. Менкхауса, С. Макдональда, Д. Линча, А.И. Неклессы, А.И. Фурсова, С.М. Маркедонова, М.А. Колерова, М.В. Ильина и др. Отдельно стоит выделить работы по рассмотрению феномена «слабых» и «неудавшихся государств», написанные Р. Джексоном, Дж. Хелманом, С. Ратнером, Р. Ротбергом, С. Краснером, У. Зартманом, А. Кустарёвым и др.

Информационная база исследования, помимо многочисленных литературных источников, сформирована источниками, полученными из сети Интернет. В их число входят специализированные базы данных террористических и повстанческих группировок и этнических меньшинств, аналитические статьи, интервью с сецессионистскими лидерами, новостные статьи авторитетных изданий, а также научные

труды, так или иначе связанные с исследуемой тематикой. Особую категорию информационных источников составили квазиофициальные сайты партикулярных сецессионистских движений. Кроме того активно привлекалась статистическая информация по итогам выборов в региональные и общегосударственные органы власти, по результатам референдумов и неофициальных опросов общественного мнения, а также данные по языковому и конфессиональному составу населения.

Среди наиболее ценных источников такого рода – базы данных Minority Rights Group International (www.minorityrights.org), Minorities at Risk Organizational Behavior (www.cidcm.umd.edu), Study of Terrorism and Responses to Terrorism (www.start.umd.edu), South Asia Terrorism Portal (www.satp.org), статистические порталы Ethnologue (www.ethnologue.com) и Joshua Project (www.joshuaproject.net), работы Дж. Минахана «Encyclopedia of the Stateless Nations» и Д. Араса «Четвёртая мировая война».

Научная новизна настоящего исследования заключается в следующем:

1) Рассмотрение географии сецессионизма как возможного самостоятельного раздела политической географии, обладающего собственным объектом и предметом исследования, понятийно-концептуальным аппаратом, местом в ряду родственных географических дисциплин.

2) Рассмотрение сецессионизма как политико-географического явления, не только обладающего чёткой территориальной выраженностью, но и определяемого через пространственную составляющую (понятие зоны распространения сецессионизма).

3) Включение в понятие «сецессионизм» не только движений, нацеленных на юридическое отделение, но и движений, деятельность которых приводит к фактическому выводу территории из-под контроля официальных властей государства, рассмотрение таких явлений как принципиально родственных (понятие фактической сецессии).

4) Выявление принципиальной связи между пространственно детерминированными феноменами сецессионизма и национализма и рассмотрение их в качестве парной категории.

5) Систематизация накопленного в рамках различных научных дисциплин теоретического материала, касающегося тех или иных значимых аспектов сецес-

сионизма как пространственного явления и разработка единого понятийно-концептуального аппарата исследований феномена сецессионизма как политического и политико-географического явления.

6) Составление систематизированной базы данных современных зон распространения сецессионизма.

7) Разработка целостной многоуровневой системы подходов к исследованию пространственного аспекта феномена сецессионизма.

Результаты, полученные в данной работе, могут быть использованы в качестве теоретической основы при налаживании политического диалога с действующими сецессионистскими движениями, при разработке системы отношений со сложившимися общностями, для формирования пропагандистской политики государства. Этим определяется практическая значимость настоящего исследования.

Апробация результатов исследования. Ряд основных положений исследования был представлен докладами на двух международных конференциях студентов, аспирантов и молодых учёных «Ломоносов» (секция «География», подсекция «Социальная и политическая география») в 2005 и 2006 гг., на двух научных семинарах молодых ученых «Теория и практика географической конфликтологии», проводимых совместно МГУ и СПбГУ в 2006 г., а также на международной конференции в городе Йозенсуу (Финляндия) в 2009 г. Кроме того, материалы исследования были частично использованы в ходе участия в программе «Empowering the Community», проводившейся организацией Push LAB в 2009 г. в городе Вуковар (Хорватия) и посвящённой изучению методики снижения социальной напряжённости в постконфликтном обществе.

По теме диссертации были опубликованы в общей сложности 7 статей (в т.ч. 1 статья в издании перечня ВАК РФ), а также тезисы двух докладов.

Объем и структура настоящего исследования. В структурном отношении работа состоит из двух томов. Том I включает в себя введение, четыре главы, заключение и библиографический список, содержащий 164 наименования. Том II (приложения) содержит базу данных ЗРС, 3 вспомогательные таблицы, 12 карт и глоссарий. Объем текста диссертации без учёта приложений составляет 166 страниц.

Основные положения и выводы диссертации

1. На основе последовательного анализа основных существующих в отечественной и зарубежной политологии и политической географии подходов к изучению процессов дробления политического пространства под действием центробежных сил разработан новый понятийно-терминологический аппарат, разрешающий некоторые семантические трудности, связанные с характером употребления тех или иных терминов.

Главным элементом предложенной понятийно-терминологической системы является понятие **сецессионизма** как политического движения, направленного на осуществление **сецессии**, т.е. выхода территории из состава государства под влиянием внутренних импульсов. Значительно более распространённое в русскоязычной лексике понятие **сепаратизм**, которому во многих исследованиях отводится центральное место, выглядит малоподходящим для данной роли из-за своей семантической неоднозначности: помимо собственно стремления к отделению, за ним в сложившейся в мировой политологии традиции закрепилось и значение эндогенного движения, нацеленного на обособление части территории государства путём повышения степени её самостоятельности при неизменности государственных границ, т.е. на формирование нового поля власти. В зарубежной литературе эти два понятия разведены, в отечественной же разницы между отделением и обособлением часто не делается, что порой приводит к смысловой путанице. Вследствие этого введение в русскоязычный научный обиход понятия сецессионизма представляется не просто целесообразным, но и необходимым.

В работе также рассматриваются такие пространственно детерминированные понятия, как автономизм, индепендизм и ирредентизм (а также регионализм), характеризующие различные формы сепаратизма и сецессионизма (рис. 1):

Автономизм – политическое движение, направленное на повышение степени самостоятельности некоторой территории без выхода из состава государства, т.е. не-сецессионистская форма сепаратизма.

Ирредентизм – политическое движение, направленное на вывод части территории государства из его состава и её последующее присоединение к другому существующему государству без формирования нового поля власти, т.е. не-

сепаратистская форма сецессионизма. Часто бывает вызван стремлением группы, разорванной государственной границей, к объединению.

Индепендизм – политическое движение, направленное на вывод части территории государства из его состава и формирование в её границах нового государства, т.е. зона пересечения сецессионизма и сепаратизма.

Для завершения картины введено новое понятие – **тотальный ирредентизм**, политическое движение, направленное на присоединение всей территории суверенного государства к другому уже существующему государству, т.е. не-сецессионистская форма ирредентизма.

Сепаратизм		Ирредентизм	
Автономизм	Сецессионизм		Тотальный ирредентизм
	Индепендизм	Малый ирредентизм	

Рис. 5. Соотношение ключевых понятий, используемых в работе

2. Одно из стержневых положений разработанной базовой понятийно-терминологической системы состоит в расширении понятия сецессионизма путём включения в него движений, деятельность которых сопряжена с фактическим дроблением политического пространства под действием внутренних импульсов, т.е. с осуществлением фактической сецессии.

Анализ существующих политических движений, направленных на осуществление юридической сецессии и приводящих к сецессии фактической, демонстрирует чрезвычайную близость двух инспирируемых ими процессов, их частую сопряжённость друг с другом, взаимное перетекание друг в друга. Пример Китайской республики (Тайвань), часто связываемой в общественном сознании с сецессионизмом, но сформированной в результате фактической сецессии, осуществлённой движениями, не ставившими перед собой целей юридического отделения, является лишь наиболее показательным.

Поскольку фактическая сецессия не обязательно предполагает стремление к юридическому отделению, внутри данной категории образуется особая её форма – **побочная фактическая сецессия**, состоящая в фактическом выводе территории из

политического пространства государства, осуществляемым движением, преследующим какие-либо иные цели, кроме достижения юридической сецессии. Тайвань как раз представляет собой продукт побочной фактической сецессии.

С учётом этого сецессионизм определяется как политическое движение, целью которого является выход части территории государства из его состава (сецессия) и последующее формирование нового независимого государства или присоединение к существующему государству, либо любое другое политическое движение, деятельность которого связана с возникновением фактической сецессии.

В ходе разработки понятийно-терминологического аппарата были обобщены также существующие в мировой науке основные подходы к исследованию процессов фактического дробления политического пространства и проведена систематизация наиболее значимых понятий, употребление которых в современной научной литературе также часто неоднозначно. Среди таковых можно назвать квазигосударство, непризнанное государство, самопровозглашённое государство, государство де-факто, повстанческое государство, безгосударственную территорию, «серую зону» и неудавшееся (коллапсировавшее) государство.

3. В рамках разработки понятийно-терминологического аппарата принят разбор основных концепций, затрагивающих различные аспекты проблематики сецессионизма. Нехватка обобщающих предметных исследований феномена как целостного явления, обладающего самостоятельной ценностью, обусловила повышенное внимание, уделяемое в работе изучению исследований в смежных областях научного знания, формально посвящённых анализу других вопросов, но предоставляющих богатый теоретико-концептуальный материал. Среди таких работ выделяются две категории:

- работы, посвящённые исследованию собственно сецессии как возможного способа трансформации политической карты и разработки теории «права на сецессию»;
- работы, посвящённые анализу феномена национализма.

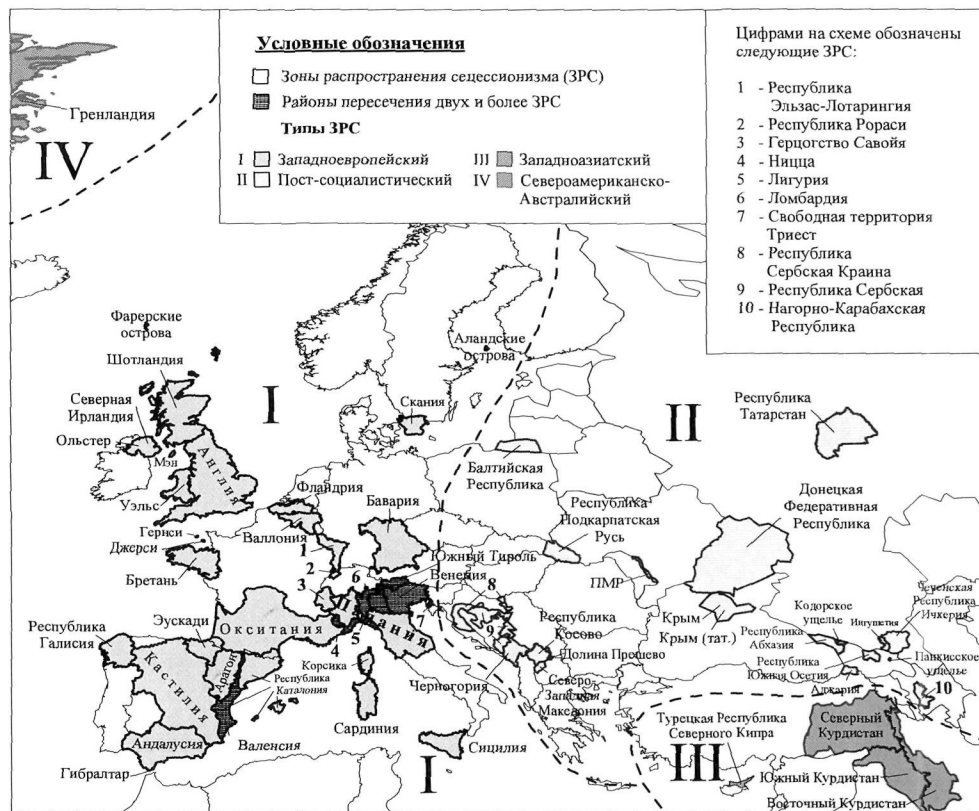


Рис. 1. Географические типы зон распространения сепарционизма на территории Европы

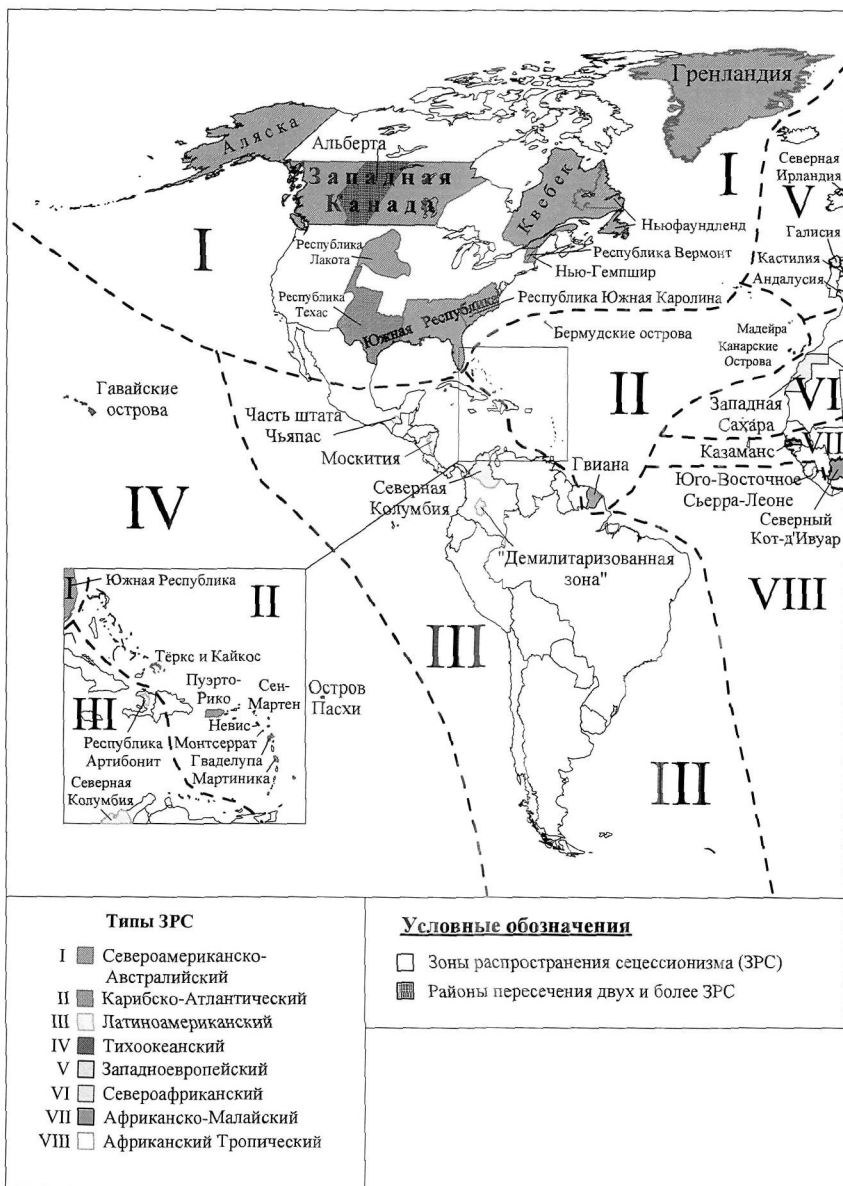


Рис. 2. Географические типы зон распространения сепаратизма на территории Америки

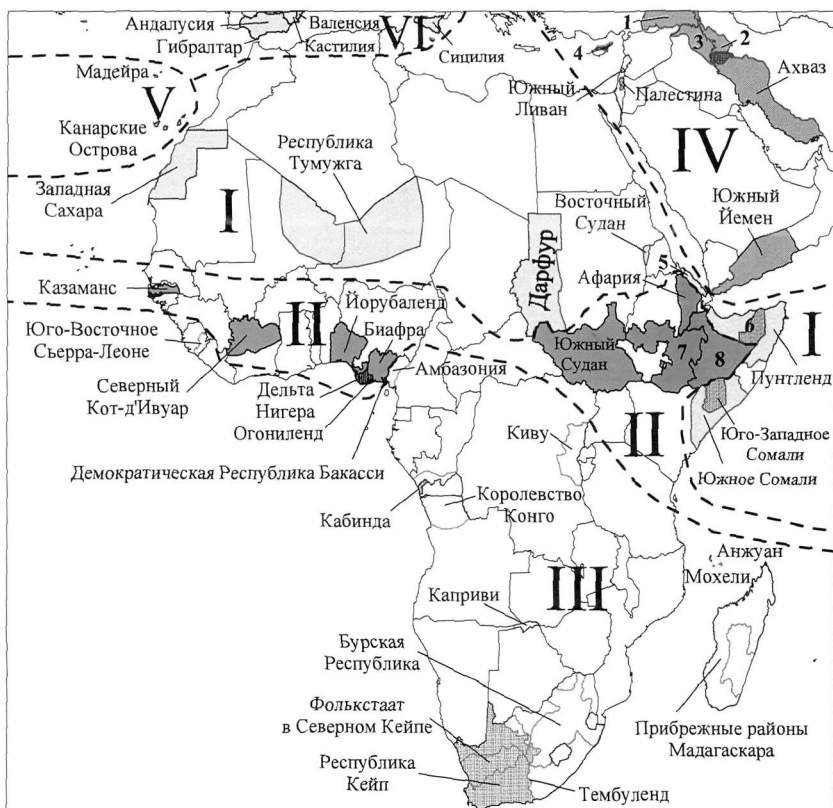


Схема 3. Географические типы зон распространения сепаратизма на территории Африки

Условные обозначения

- Зоны распространения сепаратизма (ЗРС)
- ▣ Районы пересечения двух и более ЗРС

Типы ЗРС

- I □ Североафриканский
- II ▣ Африканско-Малайский
- III □ Африканский Тропический
- IV ▣ Западноазиатский
- V ▣ Карибско-Атлантический
- VI □ Западноевропейский

Цифрами на схеме обозначены следующие ЗРС:

- 1 - Северный Курдистан
- 2 - Восточный Курдистан
- 3 - Южный Курдистан
- 4 - Турецкая Республика Северного Кипра
- 5 - Афария
- 6 - Сомалиленд
- 7 - Оромия
- 8 - Огаден

Рис. 3. Географические типы зон распространения сепаратизма на территории Африки

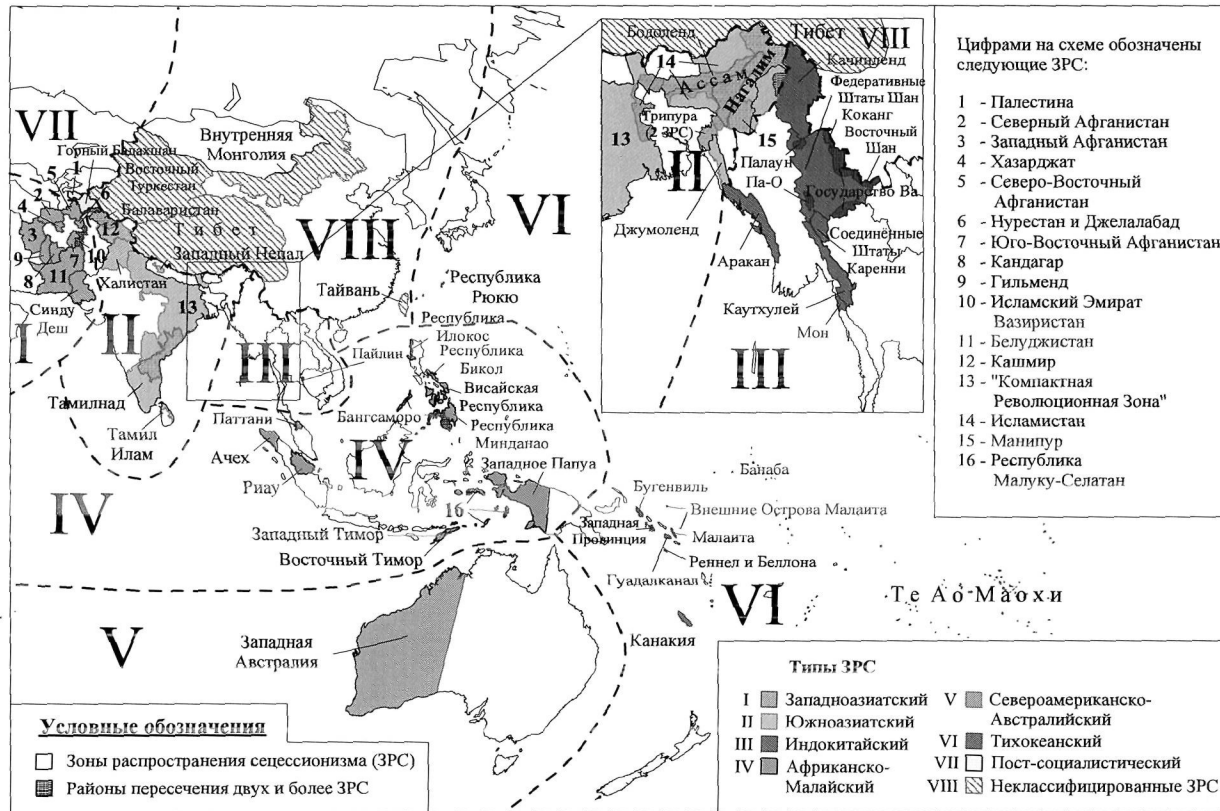


Рис. 4. Географические типы зон распространения сепаратизма на территории восточной Азии, Австралии и Океании

Между данными категориями существует связь, поскольку концепции национализма необоснованно претендуют на роль самостоятельных теорий права на сецессию. Работы такого рода фактически занимают нишу предметных исследований феномена сецессионизма. Один из важных выводов, сделанных в ходе работы, заключается в выявлении неразрывной связи сецессионизма с национализмом, служащим удобной идеологической базой для сецессионистских движений.

Согласно К. Попперу и Э. Геллнеру, национализм есть политический принцип, суть которого состоит в том, что политическая и национальная единицы должны совпадать. Отсутствие единых подходов к трактовке ключевых понятий в сфере национализма (в первую очередь – понятия нации) и, как следствие, множественность националистических концепций делает возможным использование националистической риторики любым сецессионистским движением независимо от его генезиса. Виснационалистические формы сецессионизма теоретически возможны, но в реальности крайне редки. Изучение сецессионизма как элемента политической реальности невозможно вне контекста националистической идеологии.

4. В работе утверждается политико-географическая природа сецессионизма как явления, не только обладающего чёткой пространственной выраженностью, но и определяемого через пространственную составляющую. В основе всякого сецессионистского движения лежат территориальные притязания, имеющие форму вербальных требований, оспаривающих суверенитет конкретного государства над определённым регионом, либо выраженные в форме захвата фактической власти над территорией.

Именно территориальные претензии – фактические или юридические – делают политическое движение сецессионистским, образ территории является ключевым концептом практически любой сецессионистской теории.

В существующих работах в области географии сецессионизма вопросу проекции движения на политическое пространство не уделяется должного внимания. В настоящей работе вводится принципиально новое понятие «зона распространения сецессионизма» (ЗРС), под которой понимается территория, выход которой из состава государства является одной из первичных целей сецессионистского движения либо которая выпадает из его политического пространства вследствие фактической сецессии.

Формализация пространственной составляющей сецессионистского движения, закрепление за ней чётко определённых понятий позволяет не только проводить действительно политико-географические исследования, но и облегчает анализ феномена как политического явления. В работе продемонстрирован подход, позволяющий систематизировать любой массив сецессионистских движений, представленных бесчисленным количеством разнообразных политических акторов, путём выделения в них отдельных кластеров (движений в широком смысле слова) на основании в т.ч. и собственных свойств образуемых ими ЗРС.

5. В рамках работы осуществлён сбор и анализ информации о существовавших в течение прошедшего десятилетия XXI в. сложившихся сецессионистских движениях («современный сецессионизм») и составлена систематизированная База Данных.

База данных охватывает 196 выделенных ЗРС во всём мире. База не только содержит фактическую информацию о каждом движении и её первичный анализ («портрет ЗРС»), но и снабжена авторскими механизмами определения основных признаков, характеризующих ЗРС с точки зрения их генезиса, и оценки степени интегрированности сецессионистского движения в политическую жизнь государства (так называемая «внешняя форма»).

6. Особое внимание в работе уделено понятию групповой сецессионистской идентичности, состоящей в признании принадлежности к определённой группе (сообществу) на основе обладания (ощущения обладания) значимыми для данной группы признаками и восприятию в качестве центрального группового интереса осуществление юридической сецессии либо достижение иной цели, предполагающей или оправдывающей осуществление фактической сецессии. Групповая идентичность может стать фундаментом сецессионистского движения (т.е. стать сецессионистской) в случае появления у неё территориального аспекта, образа территории, сецессия которой представляется необходимой (при побочной фактической сецессии это условие не обязательно).

Сецессионистская идентичность формируется под воздействием комплекса факторов, воспринимаемых её носителями в качестве важных группообразующих признаков, отличающих представителей той или иной общности от окружающих. В работе проведён подробный анализ основных факторов, способных влиять на ста-

повление и развитие сецессионистского самосознания. Вся их совокупность разделена на две категории – относящиеся напрямую к носителю идентичности (формирующие группоцентричную идентичность) и характеризующие его через связь с территорией, определённой внешним образом (формирующие территориальную идентичность). В роли такой территории может выступать административный регион, регион, пространственно отделённый от основной части государства (эксклав, остров и т.п.), административный регион прошлого и т.п. В качестве механизма связи территории и носителя идентичности, в основном, выступает проживание в её пределах, но возможны и другие варианты (рождение в её пределах). Групповая идентичность носит комплексный генезис, и часто в сознании индивидуума сосуществуют различные формы идентичности.

Выделено 8 основных групп признаков, влияющих на становление и развитие сецессионистской идентичности:

- предполагаемая природная близость, определяемая посредством как общности языка, так и кровного родства (псевдоэтничность);
- вероисповедание;
- внешнеполитическая ориентация;
- личное отношение к фигуре какого-либо политического деятеля;
- проживание или рождение на территории административного района;
- проживание или рождение на территории пространственно изолированной территории;
- исторические признаки – отождествление с коренным населением территории, древними государствами, значимыми фигурами прошлого, а также проживание или рождение в пределах исторических политических (государственных, колониальных, административных) границ;
- экономические признаки – ощущение экономической дискриминации какой-либо внешним образом определённой группы; проживание или рождение на какой-либо внешним образом определённой территории, богатой ценными ресурсами либо воспринимаемой как экономически отсталый или, напротив, доминирующий в государстве регион (катализирующее воздействие).

Весь массив выявленных ЗРС проанализирован с позиции оценки вклада тех или иных признаков в формирование базисной сецессионистской идентичности.

7. В работе предложен подход к изучению внешней формы протекания сецессионистской деятельности, отражающей степень интегрированности движения в политическую жизнь государства. Введены два оценочных параметра – степень общественной поддержки сецессионистских целей и степень фактического нелегитимного контроля над территорией.

Первый оценочный параметр демонстрирует потенциальную успешность движения в достижении цели юридического отделения, тогда как второй – реальную успешность в осуществлении фактической сецессии. В обоих случаях применяется метод экспертной оценки. Весь массив выявленных в ходе исследования ЗРС разделяется по каждому из двух данных признаков на несколько категорий в соответствии с присвоенным значением параметра. Степень общественной поддержки сецессионистских целей дифференцируется на «слабую», «среднюю», «сильную» и «отсутствующую» (характеризует побочную фактическую сецессию), а степень фактического нелегитимного контроля над территорией – на «минимальную», «среднюю» и «высокую». При взаимном наложении данные миниклассификации формируют 12 комплексных типов ЗРС по внешней форме, отражающих одновременное проявление обоих признаков (рис. 2). Каждый из этих типов обрисован в настоящей работе.

Степень общественной поддержки сецессионистских целей	Степень фактического нелегитимного контроля над территорией		
	Низкая	Средняя	Высокая
Отсутствует	–	слабый побочный	фактический побочный
Низкая	слабый политический	слабый вооружённый	фактический инструментальный
Средняя	умеренный политический	умеренный вооружённый / партизанский	аномальный
Высокая	политически достижимый	идеологический партизанский	развитый

Рис. 6. Комплексные типы ЗРС по внешней форме

8. На основании выделенных признаков ЗРС, а также с учётом других, не параметризованных в работе их свойств, проведена географическая типология ЗРС.

Географическая типология ЗРС отражает основные закономерности пространственного распространения феномена сецессионизма в обобщённом виде. Данный метод, изначально предложенный в ряде работ Д.В. Зайцем, наилучшим образом подходит к специфике объекта типологии – пространственно дисперсных, разномасштабных, накладывающихся друг на друга ЗРС. В работе выделено в общей сложности 12 типов (плюс один неклассифицированный ареал). По каждому типу подготовлена описательная характеристика, в отдельных случаях выходящая за пределы анализа исключительно сецессионистских движений.

9. Выявлены некоторые науковедческие аспекты географии сецессионизма как возможного раздела политической географии, в частности обозначено её место в ряду прочих географических дисциплин на основе анализа основных подходов к рассмотрению отдельных аспектов феномена, существующих в географической науке.

Природа объекта географии сецессионизма – политического сецессионистского движения – определяет её как самостоятельную часть политической географии. Среди близких ей политико-географических дисциплин выделяются политическая геоэкономология, географическая лимнология, политическая регионалистика.

Выявление места географии сецессионизма в ряду родственных дисциплин, её объекта и предмета, разработка понятийно-терминологического аппарата исследования, разбор основных трудов, затрагивающих проблематику сецессионизма, и представление примера географического исследования явления формируют теоретико-методологические основы географии сецессионизма как возможного самостоятельного раздела политической географии.

По теме диссертации опубликованы следующие работы:

- 1) **Попов Ф.А.** Классификация политических конфликтов в странах «Чёрной Африки» за период независимости // Сборник тезисов докладов по материалам XII международной конференции студентов, аспирантов и молодых учёных «Ломоносов – 2005»: Секция «География». Отв. редактор доц. А.Н. Иванов. – М.: Геогр. ф-т МГУ, 2005. С. 98.
- 2) **Попов Ф.А.** Сравнительный анализ действующих зон распространения сепаратизма (ЗРС) на территории Африки и Америки // Сборник тезисов докладов по материалам XIII международной конференции студентов, аспирантов и молодых учёных «Ломоносов – 2006»: Секция «География». Отв. редактор доц. А.Н. Иванов. – М.: Геогр. ф-т МГУ, 2006. С. 97.
- 3) **Попов Ф.А.** Казаманс: по ту сторону Гамбии // География. 2006. №16. С. 5-7.
- 4) **Попов Ф.А.** Кабинда. Неизвестное Конго // География. 2006. №21. С. 29-31.
- 5) **Попов Ф.А.** Биляд-ас-Судан – Страна черных // География. 2007. №2. С. 17-19.
- 6) **Попов Ф.А.** Сравнительный анализ действующих зон распространения сепаратизма (ЗРС) на территории Африки и Америки // Вестник молодых учёных «Ломоносов»: Сборник лучших докладов XIII Международной конференции студентов, аспирантов и молодых учёных «Ломоносов». – М.: МАКС Пресс, 2007. Вып. III. С. 98-103.
- 7) **Попов Ф.А.** Теория и практика географической конфликтологии. Сб. мат-лов II семинара молодых географов «Теория и практика геоконфликтологии». – СПб, 2007. с.37-47.
- 8) **Попов Ф.А.** Современный сепаратизм в Африке и Америке // Месячная география зарубежного мира. Под ред. А.С. Фетисова, И.С. Ивановой, И.М. Кузиной. / Вопросы экономической и политической географии зарубежных стран. Вып. 17. – М.–Смоленск: Ойкумена, 2007. С. 77-97.
- 9) **Попов Ф.А.** Политико-географический подход к исследованию сепаратизма // Вестн. Моск. ун-та. Сер. 5. Геогр. 2009. № 1. С.45-52.

Оглавление диссертации

ВВЕДЕНИЕ

ГЛАВА 1. ОСНОВНЫЕ МЕТОДОЛОГИЧЕСКИЕ ПОДХОДЫ К ИССЛЕДОВАНИЮ СЕЦЕССИОНИЗМА

1.1. Обзор базовых понятий, используемых в исследовании

Сецессия, сецессионизм и сепаратизм. Выбор объекта исследования

Автономизм, регионализм, индепендизм

Феномен ирредентизма

Соотношение базовых понятий, используемых в исследовании

Целевые типы политического движения

Анализ понятийных границ

Условно-сецессионистские движения

Феномен фактического дробления политического пространства мира

Понятие фактической сецессии. Корректировка понятия сецессионистского движения

Побочная сецессия как частный случай фактической сецессии

1.3. Сецессионизм как политико-географическое явление: зоны распространения сецессионизма (ЗРС)

1.4. Понятие сецессионистского движения

Сецессионизм как вид политического движения

Выделение и генерализация сецессионистских движений и ЗРС

1.5. Временные рамки исследования

ГЛАВА 2. СЕЦЕССИЯ И СЕЦЕССИОНИЗМ КАК ОБЪЕКТЫ ИЗУЧЕНИЯ В СОВРЕМЕННОЙ НАУКЕ

2.1. Краткий обзор подходов к исследованию сецессионизма в современной политологии

Феномен сецессионизма в контексте теории «права на сецессию»

Концепции неограниченного права на сецессию

Концепции ограниченного права на сецессию.

Феномен национализма в контексте связи с сецессионистским движением

Подходы к изучению процессов фактического дробления политического пространства

Концепции «безгосударственных зон/пространств/территорий»

Концепции «серых зон»

Концепции «повстанческих государств» и «квазигосударств»

Концепции «неудавшихся государств»

2.2. Сецессионизм в системе географических наук. Краткий обзор существующих в современной политической географии подходов к исследованию феномена

Сецессионистский конфликт как объект изучения геоконфликтологии

Исследование сецессии в рамках географической лимологии
Изучение сецессионизма в контексте политической регионалистики

ГЛАВА 3. ФАКТОРЫ И ЗАКОНОМЕРНОСТИ РАСПРОСТРАНЕНИЯ СЕЦЕССИОНИЗМА В СОВРЕМЕННОМ МИРЕ

3.1. Природа и механизмы формирования сецессионистского самосознания

Феномен территориальной идеичности

Территориальные аспекты факторов, влияющих на формирование
сецессионистской идентичности

Псевдоэтнические факторы

Конфессиональный фактор

Внешилолиторический фактор

Фактор личного авторитета

Фактор административных границ

Фактор территориальной изолированности

Исторические факторы

Экономические факторы

3.2. Внешняя форма сецессионистских движений

Степень общественной поддержки сецессионистских целей

Степень фактического нелегитимного контроля над территорией

Комплексные типы внешней формы сецессионистских движений

ГЛАВА 4. ГЕОГРАФИЧЕСКИЕ ТИПЫ СЕЦЕССИОНИЗМА

4.1. Методологические подходы к типологии

Роль пространственной индукции в развитии сецессионизма

4.2. Описание географических типов сецессионизма

«Западноевропейский» тип

«Пост-социалистический» тип

«Североамериканско-Австралийский» тип

«Карибско-Атлантический» тип

«Тихоокеанский» тип

«Латиноамериканский» тип

«Африканско-Малайский» тип

«Африканский Тропический» тип

«Североафриканский» тип

«Западноазиатский» тип

«Южноазиатский» тип

«Индокитайский» тип

ЗАКЛЮЧЕНИЕ

СПИСОК ИСПОЛЬЗУЕМОЙ ЛИТЕРАТУРЫ

ПРИЛОЖЕНИЯ (ТОМ II)

Подписано в печать: 26.08.10
Объем: 1,5 усл.печ.л.
Тираж:150 экз. Заказ № 25687567889
Отпечатано в типографии «Реглет»
119526, г.Москва, пр-т Вернадского, 39
(495) 363-78-90; www.reglet.ru